



Acta Oficial Reunión

Mesa Multiactor Salar de Atacama

26 de julio de 2023

Asistentes a la reunión

Representantes	Organizaciones
Raúl Chinchilla	Comunidad Indígena Atacameña de Tulor y Beter
Sonia Soza	Asociación de Agricultores y Regantes Río Vilama
Gregorio Maizares	Comunidad Indígena Atacameña de Séquitor
Karina Soza	Hotel Explora
Erika Muñoz	Corporación de Turismo de San Pedro de Atacama
Susana Droguett	Astroloa
Joao Pizarro	Astroloa
Cecilia Sandoval	Cámara de Comercio y Turismo de San Pedro de Atacama
Marcelo Valdebenito	Albemarle
Julio García	SQM
Mario Pereira	Universidad Católica del Norte (UCN)

Asistentes a la reunión

Representantes	Organizaciones
Benji Fuenzalida	SQM
Andrea Pohorecky	CORFO
Teresa Chaile	SQM
Benigno Reyes	Asociación de Regantes y Agricultores del Río San Pedro Atacama (ARASPA)
William Puca	CAPRA
Isabel Sepúlveda	Asociación de Regantes y Agricultores del Río San Pedro Atacama (ARASPA) / Ilustre Municipalidad de San Pedro de Atacama
Mauricio Solari	CORFO
Camila Sanfuentes	SQM
Carolina Gómez	SQM

Asistencia Online

Representantes	Organizaciones
Claudia Cabezas	Asociación de Regantes y Agricultores Río Vilama
Alex Covarrubias	Universidad Católica del Norte
Ismael Aracena	SQM
Evelin Quilarque	SQM
Eliana Díaz	Albemarle
Marcela Ramos	CAPRA
Dominique Durán	Fundación Meri

La reunión se realizó en el Hotel Casa Don Esteban y fue además transmitida por la plataforma Zoom, iniciando a las 10:00 y finalizando a las 14:00 horas.

Total Asistentes:

28

Instituciones/Organizaciones representadas:

15

Acuerdo alcanzado por la Mesa

La Secretaría Técnica va a entregar propuesta final, en base a lo trabajado en esta Mesa, para la ejecución de las iniciativas y su incorporación en el Plan de Acción.

1



Planificación Mesa Multiactor - 12 meses



Agenda de la Reunión

- 1) Introducción a los objetivos y contenidos del Plan de Acción u hoja de ruta de la Mesa Multiactor.
- 2) Explicación de las iniciativas a organizar para el trabajo futuro.
- 3) Espacio de diálogo y trabajo en grupos para organizar las iniciativas a incorporar en el Plan de Acción.
- 4) Próximos pasos y actividades de la Mesa Multiactor .



Introducción a los objetivos y contenidos del Plan de Acción u hoja de ruta de la Mesa Multiactor

El Plan de Acción es una propuesta de los actores de la Mesa Multiactor generado en base al diálogo y visión compartida sobre el futuro y problemas de la cuenca. Busca ser un marco de referencia que guíe el desarrollo del territorio en relación con la sustentabilidad hídrica a largo y mediano plazo, adaptable a las condiciones, necesidades e instrumentos locales.

Se presentó a los participantes las razones por las cuales la Mesa Multiactor necesita realizar un plan de acción, siendo estas las siguientes:

Permite visibilizar el resultado de los proceso de diálogo y participación, más allá de solo un diagnóstico, pues propone iniciativas concretas para enfrentar los desafíos identificados.

Prever las acciones y recursos necesarios para concretar las iniciativas propuestas.

Constituye un legado, un documento de libre acceso, para ser usado por tomadores de decisiones en el sector público como privado para los ciudadanos que quieren tomar acciones

Visión de la Mesa Multiactor y Plan de Acción

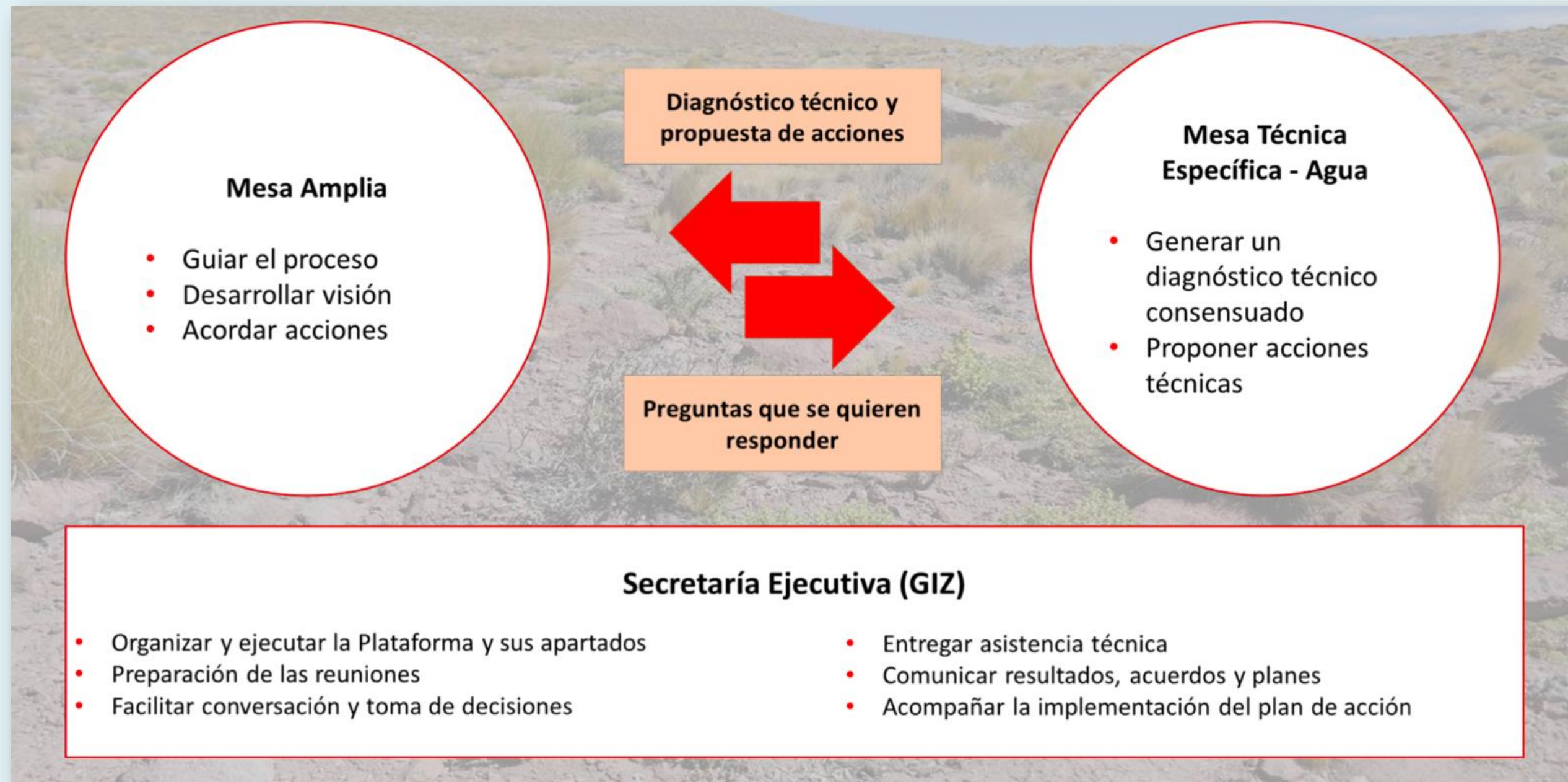
El Plan de Acción y sus iniciativas deben estar **orientadas a la visión compartida sobre el futuro de la cuenca.**

En base a la visión de la Mesa Multiactor que trabajamos en mayo de este año, las iniciativas deben propender a:

1. El plan de acción Una gestión colaborativa, responsable y eficiente de los recursos hídricos, basado en un **diagnóstico compartido y de un diálogo abierto y permanente** entre todos los actores, en beneficio de la cuenca.
 2. Soluciones en **armonía con las tradiciones y cultura** de la cuenca.
 3. Integración armónica de la sabiduría del pueblo atacameño con el conocimiento académico y el desarrollo tecnológico.
 4. Minería recoja las mejores prácticas, y tecnología en sus procesos y el uso del agua.
 - 5. Revalorización de la cultura indígena atacameña.**
 6. La promoción del **uso consciente del agua por parte del turismo.**
 7. El **desarrollo de una gobernanza transparente de las aguas**, que contribuya a la convivencia entre todos los actores presentes en el territorio.
 8. Reconocimiento de **la educación como una herramienta de apoyo y transformación.**
- y sus iniciativas deben estar orientadas a la visión compartida sobre el futuro de la cuenca.

Relación Mesa Ampla y Mesa Técnica

Se recuerda cómo se generaron estas propuestas en el contexto del trabajo de las MTH. Se explica que su diseño responde a un análisis de causalidad (diagnóstico) de los problemas de la cuenca que se logró a partir de los diálogos sostenidos en las MTH en las que todos aportaron.



Estado de iniciativas

Se conversó con los participantes que se está avanzando con los grupos de trabajo en las dos iniciativas anteriores de implementación directa (las de color calipso). Mientras que, por falta de activación y permisos, la iniciativa de “Estudio sobre los usos, demanda y extracciones del agua” no pudo seguir avanzando.

SÍNTESIS PRIMERA PRIORIZACIÓN (ENERO)

Iniciativas con clara competencia del Estado

- ESTIMAR LA DISPONIBILIDAD HÍDRICA EN LA CUENCA, ACTUAL Y PROYECTADA, PARA ORIENTAR LAS DECISIONES DE GESTIÓN HÍDRICA
- CARACTERIZACIÓN DE LA CALIDAD DE AGUAS SUPERFICIALES Y SUBTERRÁNEAS
- PLAN DE MEJORA Y AUMENTO DE LA RED DE MONITOREO DE VARIABLES HIDROLÓGICAS /CLIMÁTICAS
- ESTUDIOS SOBRE EL ESTADO DE LOS ECOSISTEMAS LAGUNARES Y BIODIVERSIDAD , ACTUAL Y PROYECTADO, DESDE UNA PERSPECTIVA LOCAL Y ANCESTRAL
- ESTUDIO CONTROL ALUVIONAL DE QUEBRADAS AFLUENTES A LOS RÍOS SAN PEDRO Y VILAMA
- AUMENTO DE LA EFICIENCIA HÍDRICA AGRÍCOLA MEDIANTE EL MEJORAMIENTO DE LA INFRAESTRUCTURA EXTRAPREDIAL COMUNITARIA

Iniciativas con implementación directa

- ESTUDIO SOBRE LOS USOS, DEMANDA Y EXTRACCIONES DEL AGUA SUPERFICIAL Y SUBTERRÁNEA
- PLAN DE GESTIÓN HÍDRICA PARA EL TURISMO (Grupo de Trabajo)
- CAPACITACIÓN Y DISEÑO DE PROYECTOS DE AUTOGESTIÓN DE AGUAS GRISES DOMICILIARIAS (Grupo de Trabajo)
- CAPACITACIÓN SOBRE TEMÁTICAS DE GESTIÓN HÍDRICA
- PLATAFORMA INTEGRAL DE INFORMACIÓN HÍDRICA PÚBLICA
- DISEÑO DE INDICADORES DE SUSTENTABILIDAD HÍDRICA PARA CADA SECTOR PRODUCTIVO
- MEJORAMIENTO DE LA EFICIENCIA HÍDRICA EN LA PRODUCCIÓN AGRÍCOLA E INTERCAMBIO DE EXPERIENCIAS



PROYECTO 1:
APOYO A LA GESTIÓN CON EL ESTADO: EN PROCESO DE LICITACIÓN

Explicación de las iniciativas a organizar para el trabajo futuro

Se presentó cada una de las iniciativas, en detalle, y se señaló el objetivo de la actividad, indicando los dos criterios que le dan urgencia a las iniciativas: complejidad e interés. Se explicó a la Mesa los aspectos principales de cada iniciativa, para concluir si cada una corresponde a una iniciativa compleja/poco viable/difícil de implementar o no.

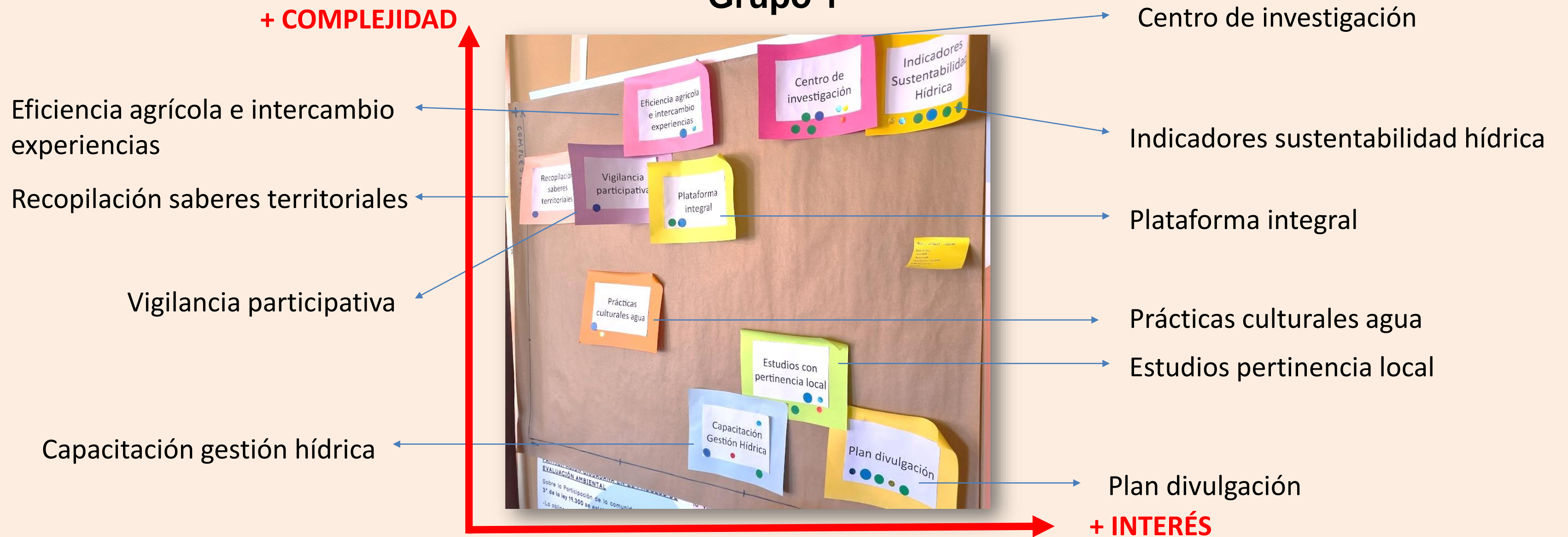
N°	Nombre iniciativa	Nombre corto
1	Capacitación sobre temáticas de gestión hídrica	Capacitación Gestión Hídrica
2	Diseño de indicadores de sustentabilidad hídrica para cada sector productivo	Indicadores Sustentabilidad Hídrica
3	Plataforma integral de información hídrica pública	Plataforma integral
4	Mejoramiento de la eficiencia hídrica en la producción agrícola e intercambio de experiencias	Eficiencia agrícola e intercambio experiencias
5	Plan de articulación de actores para la incorporación de intereses locales dentro de los futuros estudios vinculados al agua en la cuenca	Estudios con pertinencia local
6	Plan de divulgación de saberes territoriales y comunitarios sobre aguas y salar	Plan divulgación
7	Programa de visibilización y revalorización de prácticas culturales relacionadas con el agua, con orientación hacia el turismo	Prácticas culturales agua
8	Recopilación participativa de saberes locales y conocimientos territoriales vinculados al agua	Recopilación saberes territoriales
9	Programa de vigilancia y seguimiento participativo	Vigilancia participativa
10	Centro de investigación colaborativo para saberes territoriales y ancestrales	Centro de investigación

Espacio de diálogo y trabajo en grupos para organizar las iniciativas a incorporar en el Plan de Acción

En esta sección, se abrió a un espacio de diálogo donde se trabajaron en 3 grupos: 2 presenciales y 1 online. En este conversaron sobre cada iniciativa y su interés, complejidad, mejoras, entre otras cosas.

A continuación se presenta el trabajo de cada grupo:

Grupo 1




Regantes	Empresas	Turismo	Academia	Comunidades Atacameñas	Organismos públicos
----------	----------	---------	----------	------------------------	---------------------

Grupo 2

+ COMPLEJIDAD

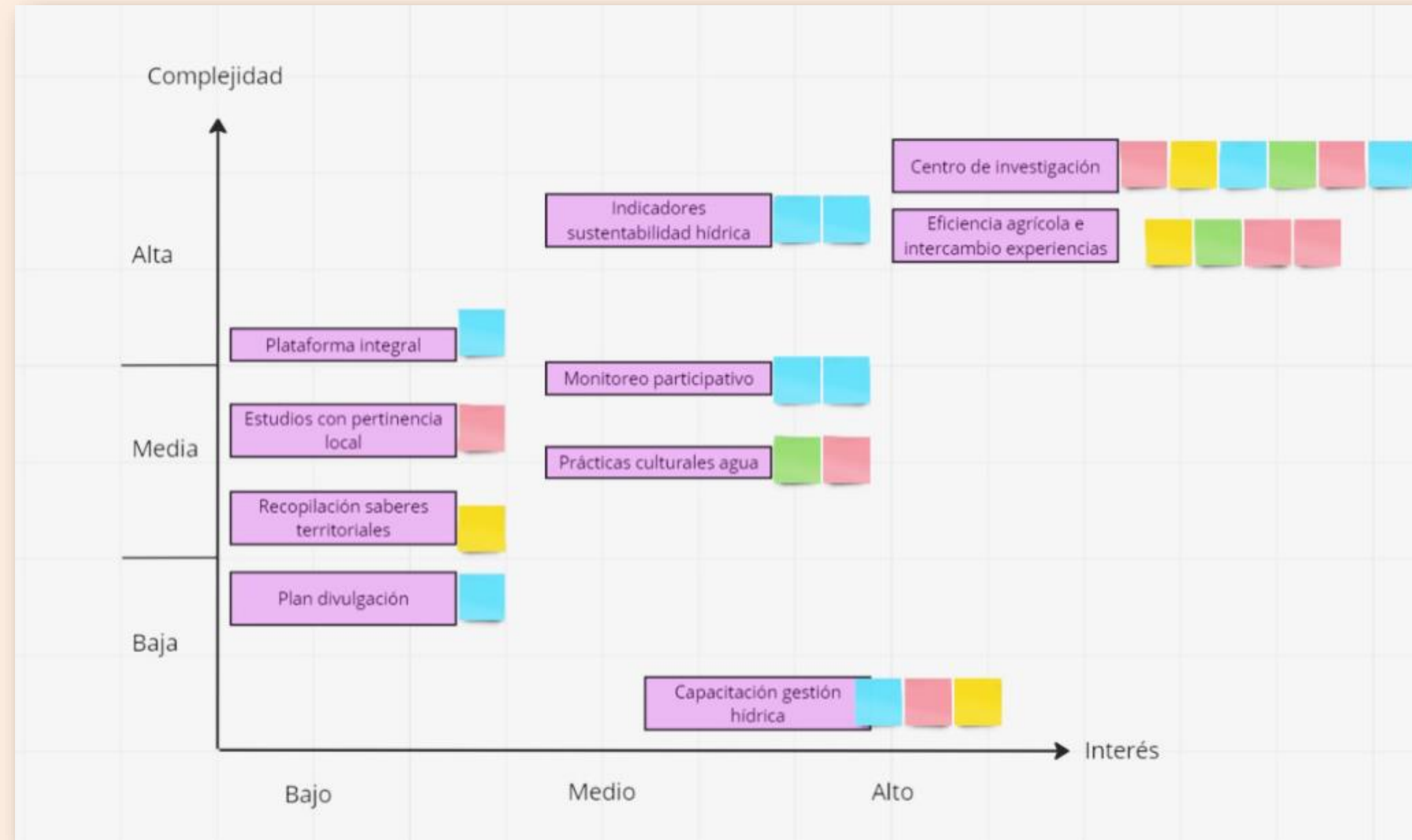
	Regantes
	Empresas
	Turismo
	Academia
	Comunidades Atacameñas
	Organismos públicos



Indicadores sustentabilidad hídrica

+ INTERÉS

Grupo online



Cada grupo presentó en plenario cuáles iniciativas eran de su mayor interés en implementar, además de su complejidad, siendo el computo preliminar de interés de la Mesa en las siguientes iniciativas:

NOMBRE CORTO	TOTAL
Centro de investigación	15
Indicadores sustentabilidad hídrica	12
Capacitación gestión hídrica	9
Eficiencia agrícola e intercambio experiencias	8
Estudios con pertinencia local	7
Vigilancia participativa	7
Plan divulgación	6
Prácticas culturales agua	6
Recopilación saberes territoriales	4
Plataforma integral	4



Próximos pasos...

EXPOSICIÓN 3 DE AGOSTO



XXV JORNADAS DE
DERECHO Y GESTIÓN DE AGUAS

Institucionalidad y
gobernanza para la
seguridad hídrica



Miércoles 2 y jueves 3 de agosto 2023 | 08:00 horas

DÍA 1 8:00 a 14:00

INAUGURACIÓN

PANEL 1: Repensando la autoridad nacional de aguas:
¿qué necesitamos para Chile?

PANEL 2: Organizaciones de usuarios de aguas:
desafíos y propuestas de mejora

Modalidad híbrida

Salón Aquiles Portaluppi,
Casa Central UC | Canal Youtube UC

[Inscripciones aquí](#)

DÍA 2 9:00 a 14:00

PANEL 3: ¿Consejos de cuenca en Chile?
Visión del sector público y privado

PANEL 4: ¿Consejos de cuenca en Chile?
Visión de la sociedad civil y la academia

Organiza: Centro de Derecho y
Gestión de Aguas UC, con el apoyo
de la Dirección de Investigación (DINV)
de la Vicerrectoría de Investigación (VRI)



TALLER TRABAJO EN EQUIPO

Objetivo: Apoyar a los Grupos de Trabajo para una mejor coordinación en la implementación de iniciativas

- Fecha: **Miércoles 13 de septiembre 2003**
- Lugar: Hotel Casa don Esteban
- Horario: **Inicio 14:00; Fin: 18:30**

Taller práctico, vivencial y entretenido!

Espacio para conocernos un poco más, la integración, trabajo en equipo y reflexión a través de dinámicas participativas.

Aprenderemos sobre:

- Escucha activa
- Negociación
- Coordinación
- Liderazgo



EVENTO SEPTIEMBRE

VIERNES 29 DE SEPTIEMBRE

10:00 ACTIVIDADES COLEGIOS

Liceo San Pedro: Visita guiada por MT a terreno Cejar y/o cuenca del Vilama.

18:30: SHOW APERTURA

Lugar: Plaza de San Pedro

- Margarita Chocobar (Cantante)
- Grupo Halarcota (Música)
- Grupo Mallku Likan



SABÁDO 30 DE SEPTIEMBRE

TALLERES Y STANDS 10:30 - 17:30

Con información, cultura y ciencia en torno a la sustentabilidad hídrica, funcionando en paralelo

Lugar: Plaza de Armas



1. UCN: Mesa Arena (UCN- Profe Mario)
2. Albemarle: Realidad aumentada de la cuenca
3. Mesa Técnica MM: posters, peceras, etc.
4. Eva Siare: libros.
5. SQM: Material didáctico de la cuenca
6. Huella Hídrica (por confirmar)
7. Ilia Reyes. Talleres:
 - Greda 45mnts – 1 hora aprox./ 10 niños aprox.
 - Hilado 45 mnts – 1 hora aprox./10 niños aprox.
 - Mosaico (diseño ad hoc) /10 niños aprox. Cuenta cuentos (Tarde) /10 niños aprox.

8. Camar
9. Guatin
10. Tulor y Beter
11. Larache
12. Catarpe
13. Asoc. Regantes Vilama
14. Araspa
15. Camara de Comercio y Turisrr
16. Aesimal
17. Corporación de Turismo
18. Astroloa
19. INDAP
20. CNR
21. DGA
22. CAZALAC
23. MMA

Se les ofrecerá el espacio. Exposición relacionada con sustentabilidad hídrica

23. Mercado Campesino

Eventual





BORRADOR

Acta Reunión
Mesa Multiactor Salar de Atacama

26 de julio de 2023